


























































SIŘE STÁVÁJÍCÍ

rušené	stávající	
		GasNet – plynovod NTL
		Vodáren Píseň – vodovod
		Vodáren Píseň – kanalizace (bez n
		ČEZ – silové vedení NN nadzemní
		ČEZ – silové vedení NN
		SIMP – veřejné osvětlení
		CETIN – silové vedení NN
		CETIN – optické kabely
		CETIN – sdělovací vedení
		
		
		
		
		
		
		
		
		
		
		
		
		
		
		
		
		
		
		

 přeložka ČEZ (není součástí stavby)

PODKLADY

- katastr
- stávající stav

KOMUNIKACE

- hrana komunikace / zpevněné p
- - - - - osa komunikace
- - - - - lom sklonu
-  popelnice

VODOVOD A KANALIZACE


☐ UV4 uliční vpust


===== LŽ1 líniový žlab


————— vodo­vod

————— → ————— kanali­zace

VEŘEJNÉ OSVĚTLENÍ

 **VO2** stožár veřejného osvětlení

 **VO** silové kabely VO – smýčkování

 **VO** silové kabely VO – napojec



SDĚLOVACÍ VEDENÍ

- s — chránička pro optické kabely SITH
- ~ — přeložka CETIN

PLYNOVOD

- pluvod


VEGETAČNÍ ÚPRAVY

  nový / kácený strom

PLOCHY
běžná / hmatová úprava

nový živý plot
protikořenová zábrana (HDPE fólie)

skladba S1 – vozovka silnice II/


 skladba S2 – autobusové zastávky
 skladba S3 – místní komunikace
 skladba S4 – místní komunikace
 skladba S5 – zásobovací boxy
 skladba S6 – parkování

261

	skladba S7a/b – sjedzí d žeslí
	skladba S8 – chodník
	skladba S9 – účelová komunikace
	skladba S10 – cyklostezka
	zatravnění
	frézování s obnova koku v št. 5

do stožárů	10.09.2024	ÚPRAVY DLE AUDITU BEZPEČNOSTI	PH	JS
	22.09.2023	ÚPRAVY PLYN	PH	JS
	22.03.2023	POSUN VO DLE STANOVSKA ORP	PH	JS
	02.09.2021	RDI-DLE PŘÍPOMINEK	PH	JS
	01.02.2021	PRO KLIENTA	PH	JS
	DATUM	POPIS REVIZE / ZMĚNY	ZPRACOVAL	KONTROLOVAL

NAVŘHL:	VYPRACOVAL:	KONTROLOVAL:
ING. JIŘÍ SUROVEC	ING. PAVEL HOŠEK	ING. JIŘÍ SUROVEC
<i>[Signature]</i>	<i>[Signature]</i>	<i>[Signature]</i>
ODP. OSOBA:		

e)	STATUTÁRIK:	<p>ING. JIRÍ SUROVEC</p> <p>Statutární město Plzeň</p> <p>SÚS Plzeňského kraje, p.o.</p> <p>GasNet, s.r.o.</p>
	STATBA:	

II/231	Rekonstrukce ul. 28.října, II.část		
K.Ú.:	STUPŇ:	FORMÁT:	

Bolevec	PDPŠ	10 x A4
KRAJ: Plzeňský	DATUM: 04/2025	MĚŘÍTKO: 1 : 250
Koordinační situace - díl 2		

**PROJEKCE
STATIKA
DOPRAVNÍ
STAVBY**
PSDS s.r.o., Trabantská 673/18, Praha 9
☎ 776 304 488, URL: www.pds.cz
AUTORIZ. PŘÍKAZ

[illegible]

C. PRÍLOHY:	C. VÝTISKU:
B.1.2b	